Внесение изменений в генеральный план муниципального образования Ленинский сельсовет Оренбургского района
Карта комплексной оценки территории муниципального образования Ленинский сельсовет, в том числе населённых пунктов пос. Ленина (М 1 : 5 000)

Условные обозначения:

- Границы единиц административно-территориального деления Российской Федерации (AdmBorder)
  - Граница муниципального района
  - Граница сельского поселения
  - Граница населенного пункта
- Земли по категориям (LandUse)
  - Земли лесного фонда
- Поверхностные водные объекты (Hydro)
  - Водоток (река, ручей, канал, озеро, пруд, обводненный карьер, водохранилище)
- Автомобильные дороги (Road)
  - Автомобильные дороги федерального значения
  - Автомобильные дороги регионального или межмуниципального значения
- Улично-дорожная сеть сельского населенного пункта (StreetV)
  - Улица в жилой застройке (основные)
- Линии электропередачи (ElectricLine)
  - Линии электропередачи 10 кВ
  - Линии электропередачи 220 кВ
  - Линии электропередачи 110 кВ
  - Линии электропередачи 35 кВ
- Распределительные трубопроводы для транспортировки газа (GasPipeline)
  - Газопровод распределительный высокого давления
- Объекты водоснабжения (WaterFacility)
  - Водозабор
- Объекты добычи и транспортировки газа (GasFacility)
  - Пункт редуцирования газа (ПРГ)
- Электрические подстанции (ElectricTransformer)
  - Трансформаторная подстанция (ТП)
- Объекты теплоснабжения (ThermalFacility)
  - Источник тепловой энергии
- Объекты водоотведения (SewerFacility)
  - Очистные сооружения (КОС)
- Объекты обслуживания и хранения автомобильного транспорта (AutoService)
  - Станция автозаправочная
- Искусственные дорожные сооружения (TransportObj)
  - Мостовое сооружение
- Прочие объекты обслуживания (AuthorityService)
  - Административное здание
- Объекты культуры и искусства (Culture)
  - Объект культурно-досугового (клубного) типа
- Объекты образования и науки (Education)
  - Дошкольная образовательная организация
  - Общеобразовательная организация
- Объекты здравоохранения (Health)
  - Обособленное структурное подразделение медицинской организации, оказывающей первичную медико-санитарную помощь
- Предприятия и объекты сельского и лесного хозяйства (Agriculture)
  - Предприятие растениеводства
  - Предприятие по разведению молочного крупного рогатого скота, животноводство, производство молока
- Прочие объекты, связанные с производственной деятельностью (ServiceFacility)
  - Объект, связанный с производственной деятельностью
- Предприятия промышленности (Manufacturing)
  - Предприятие микробиологической, пищевой, пищевкусовой промышленности
  - Предприятие строительной промышленности, по выпуску неметаллической минеральной продукции
- Места погребения (Cemetery)
  - Кладбище
- Объекты утилизации, обезвреживания, размещения отходов производства и потребления (WasteFacility)
  - Объект размещения отходов
  - Объект утилизации, уничтожения биологических отходов
- Водоохранные зоны (WaterProtectionZone)
  - Водоохранная зона
- Зоны санитарной охраны источников питьевого и хозяйственно-бытового водоснабжения (DrinkWaterProtectionZone)
  - Первый пояс зоны санитарной охраны источника водоснабжения
  - Второй пояс зоны санитарной охраны источника водоснабжения
  - Третий пояс зоны санитарной охраны источника водоснабжения
- Охранная зона инженерных коммуникаций (EngProtectionZone)
  - Охранная зона газопроводов и систем газоснабжения
  - Охранная зона объектов электросетевого хозяйства
- Санитарно-защитная зона (SanitaryProtectionZone)
  - Санитарно-защитная зона предприятий, сооружений и иных объектов
- Иные зоны с особыми условиями использования (OtherZone)
  - Придорожная полоса
- Территории, подверженные риску возникновения чрезвычайных ситуаций техногенного характера (TechnoRiskArea)
  - Зона, подверженная риску химического заражения
  - Зона, подверженная риску радиоактивного загрязнения

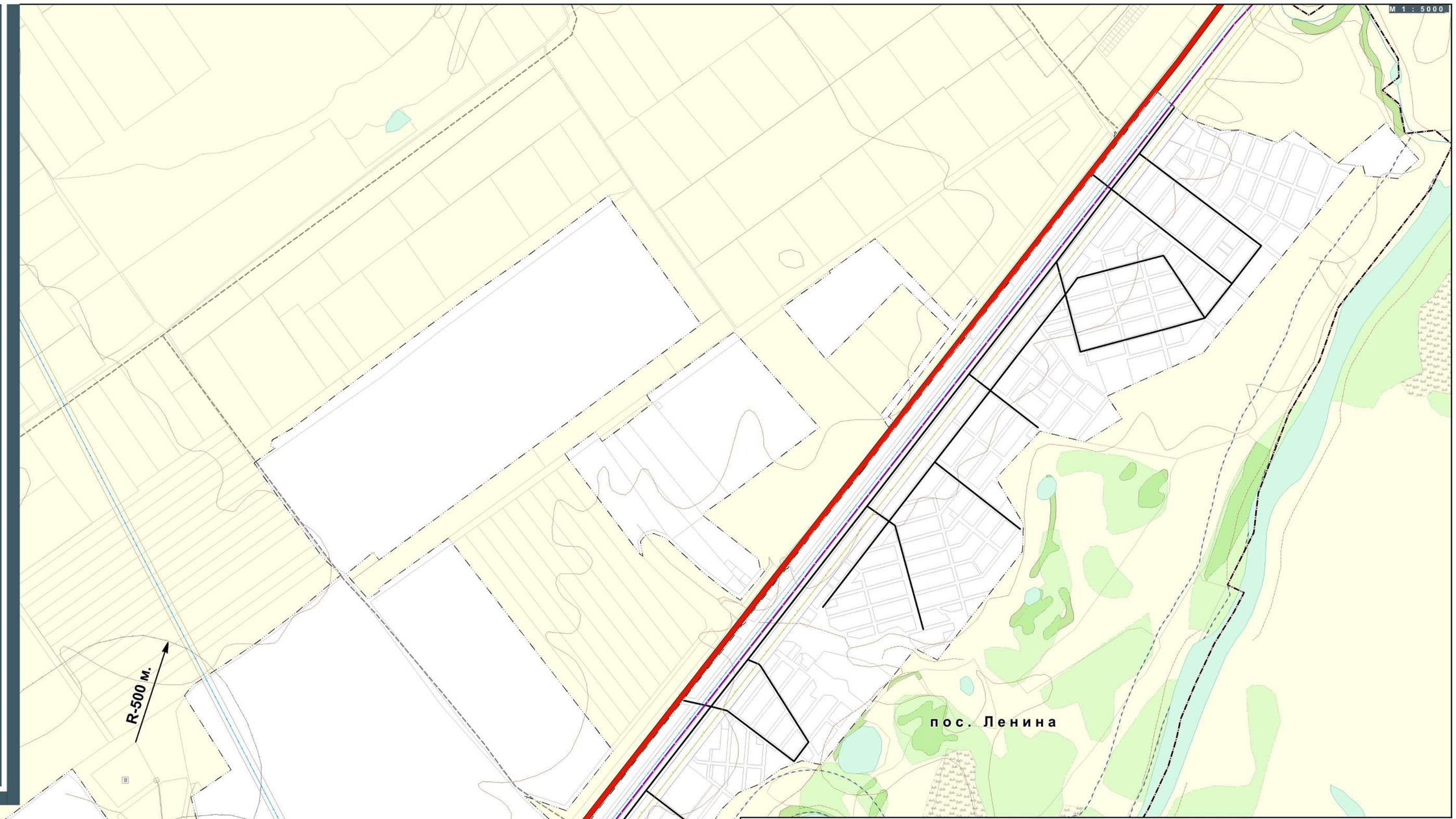

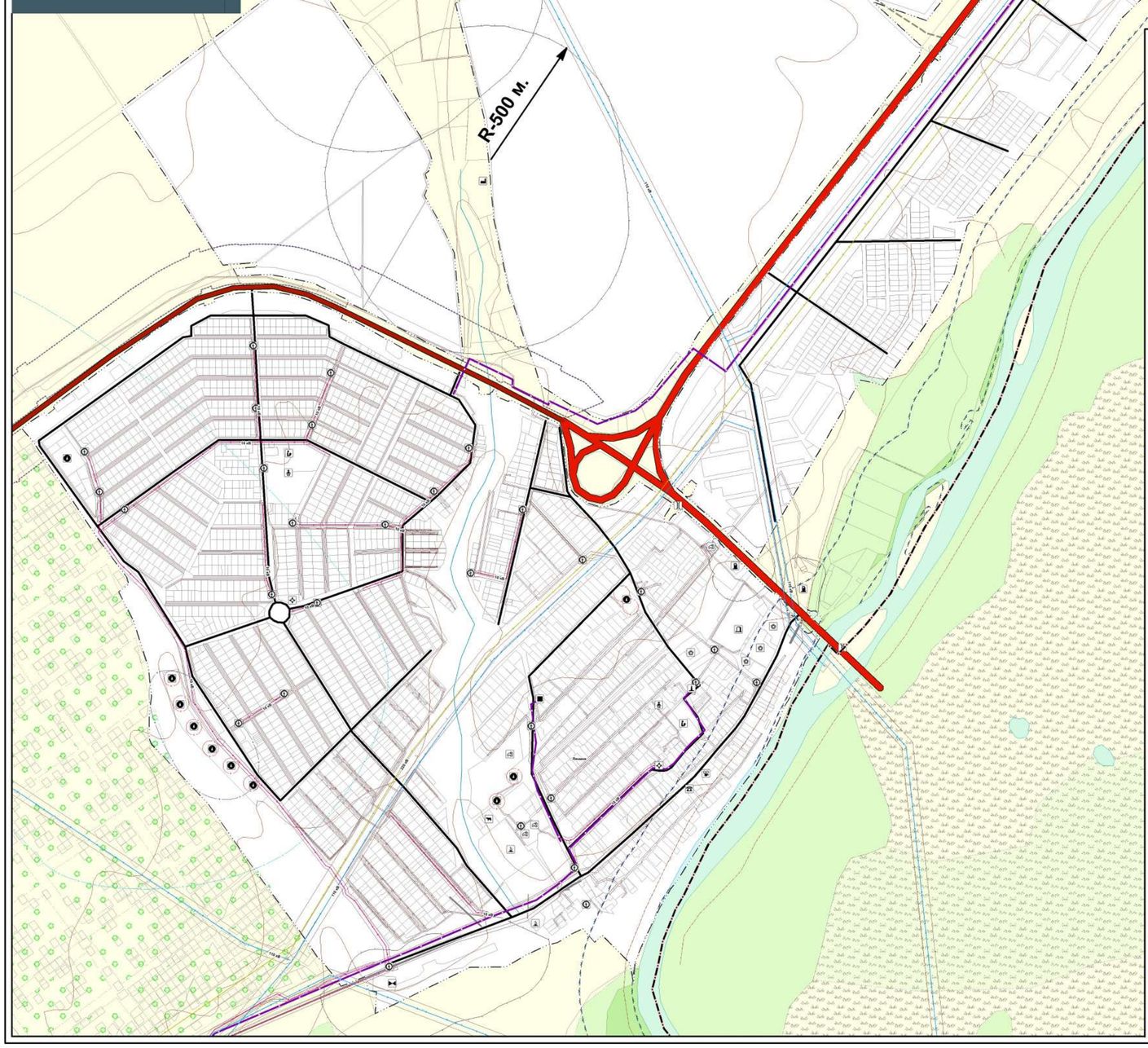

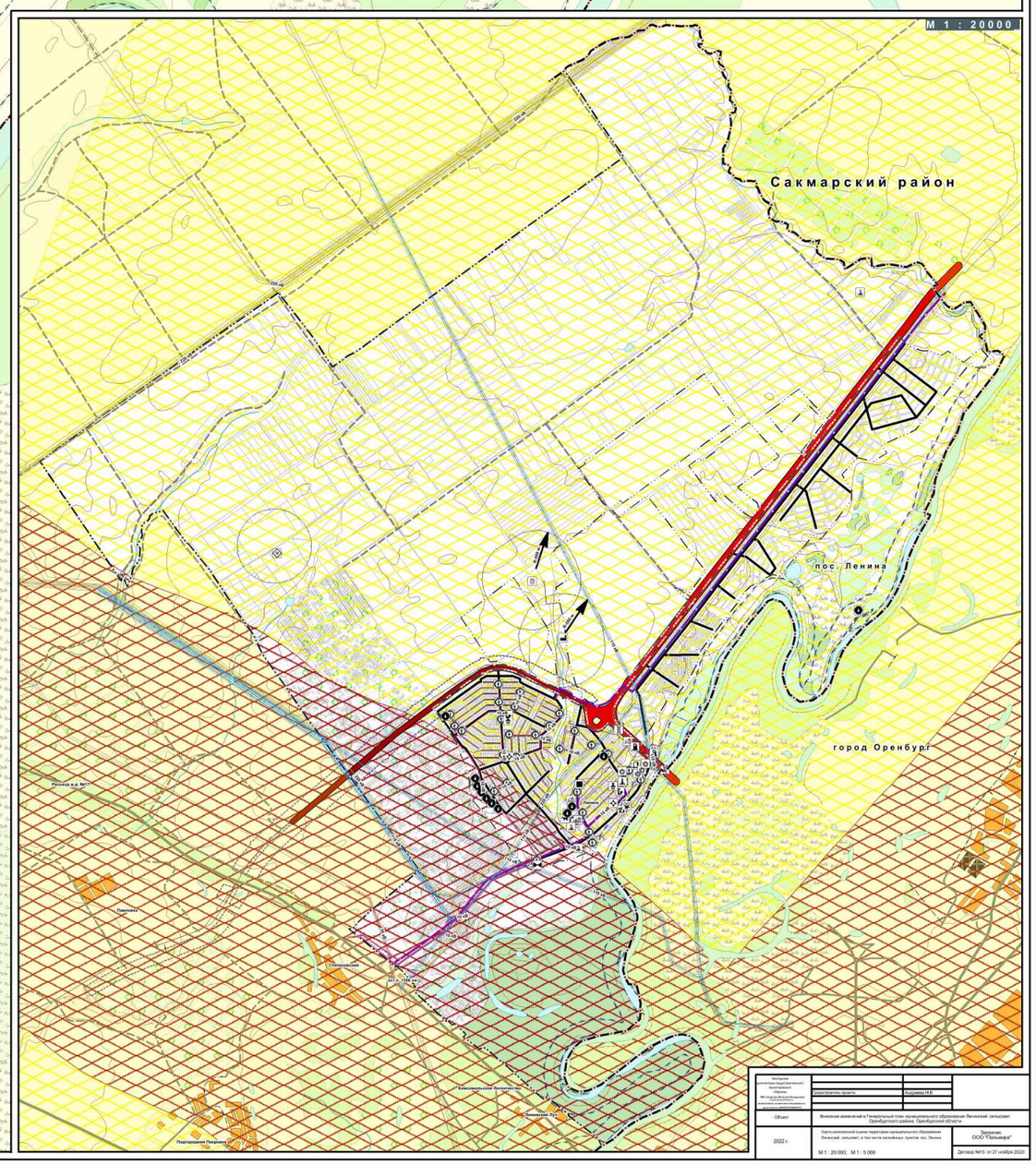

Заказчик: Администрация муниципального образования "Ленинский" Оренбургского района Оренбургской области	Архитектор проекта	Кусаинова Н.В.	
Объект	Внесение изменений в Генеральный план муниципального образования Ленинский сельсовет Оренбургского района, Оренбургской области		
2022 г.	Карта комплексной оценки территории муниципального образования Ленинский сельсовет, в том числе населённых пунктов пос. Ленина М 1 : 20 000, М 1 : 5 000	Заказчик: ООО "Гальмира"	Договор №15 от 27 ноября 2020г.